


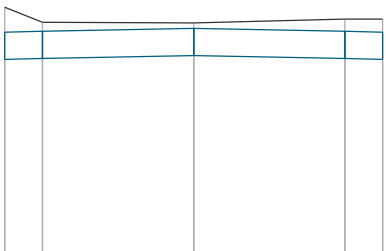
Pik = 0+000,00
Skala 1:100/100



P.P. = 76,00

RZĘDNE PROJ.	79,99	80,01	80,02
RZĘDNE KONS.	79,63	79,65	79,66
RZĘDNE TEREN	79,99	80,01	80,02
ODLEGŁOŚCI	-2,00	0,00	2,00

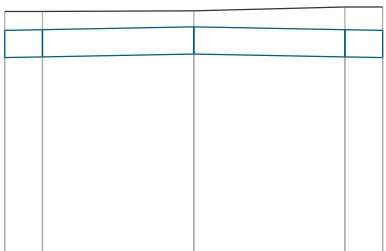
Pik = 0+004,55
Skala 1:100/100



P.P. = 77,00

RZĘDNE PROJ.	80,04	80,05	80,09	80,05	80,04
RZĘDNE KONS.	79,68	79,69	79,73	79,69	79,68
RZĘDNE TEREN	80,37	80,17	80,16	80,21	80,21
ODLEGŁOŚCI	-2,50	-2,00	0,00	2,00	2,50

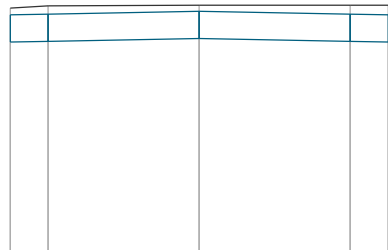
Pik = 0+016,70
Skala 1:100/100



P.P. = 77,00

RZĘDNE PROJ.	80,25	80,26	80,30	80,26	80,25
RZĘDNE KONS.	79,89	79,90	79,94	79,90	79,89
RZĘDNE TEREN	80,50	80,50	80,51	80,56	80,56
ODLEGŁOŚCI	-2,50	-2,00	0,00	2,00	2,50

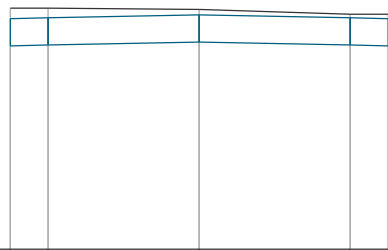
Pik = 0+039,10
Skala 1:100/100



P.P. = 77,00

RZĘDNE PROJ.	80,28	80,29	80,33	80,29	80,28
RZĘDNE KONS.	79,92	79,93	79,97	79,93	79,92
RZĘDNE TEREN	80,37	80,40	80,41	80,41	80,41
ODLEGŁOŚCI	-2,50	-2,00	0,00	2,00	2,50

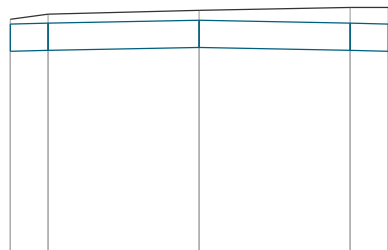
Pik = 0+056,90
Skala 1:100/100



P.P. = 77,00

RZĘDNE PROJ.	80,05	80,06	80,10	80,06	80,05
RZĘDNE KONS.	79,69	79,70	79,74	79,70	79,69
RZĘDNE TEREN	80,19	80,19	80,17	80,11	80,11
ODLEGŁOŚCI	-2,50	-2,00	0,00	2,00	2,50

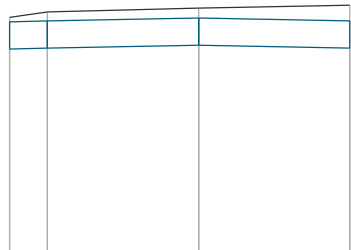
Pik = 0+083,65
Skala 1:100/100



P.P. = 76,00

RZĘDNE PROJ.	79,72	79,73	79,77	79,73	79,72
RZĘDNE KONS.	79,36	79,37	79,41	79,37	79,36
RZĘDNE TEREN	79,78	79,85	79,90	79,94	79,94
ODLEGŁOŚCI	-2,50	-2,00	0,00	2,00	2,50

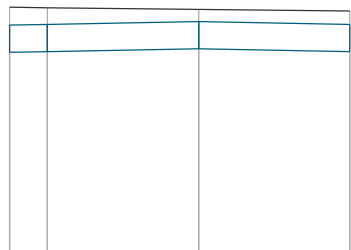
Pik = 0+083,66
Skala 1:100/100



P.P. = 76,00

RZĘDNE PROJ.	79,72	79,73	79,77	79,73
RZĘDNE KONS.	79,36	79,37	79,41	79,37
RZĘDNE TEREN	79,78	79,85	79,90	79,94
ODLEGŁOŚCI	-2,50	-2,00	0,00	2,00

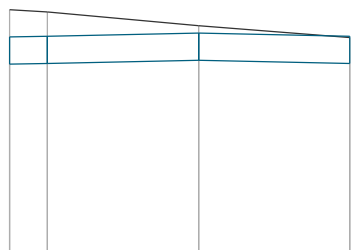
Pik = 0+100,00
Skala 1:100/100



P.P. = 76,00

RZĘDNE PROJ.	79,51	79,52	79,56	79,52
RZĘDNE KONS.	79,15	79,16	79,20	79,16
RZĘDNE TEREN	79,75	79,74	79,72	79,70
ODLEGŁOŚCI	-2,50	-2,00	0,00	2,00

Pik = 0+124,75
Skala 1:100/100



P.P. = 76,00

RZĘDNE PROJ.	79,20	79,21	79,25	79,21
RZĘDNE KONS.	78,84	78,85	78,89	78,85
RZĘDNE TEREN	79,56	79,53	79,35	79,19
ODLEGŁOŚCI	-2,50	-2,00	0,00	2,00

INWESTOR	Gmina Aleksandrów Kujawski ul. Słowackiego 12, 87-700 Aleksandrów Kujawski	
NAZWA ZADANIA	Przebudowa pasa drogowego polegająca na budowie dróg i chodników w Gminie Aleksandrów Kujawski	
RODZAJ OPRACOWANIA	PROJEKT WYKONAWCZY	
PROJEKTANT	Przedsiębiorstwo Handlowo Usługowe Mariola Michalak ul. Bukowska 121 A, 60-567 Poznań	
	IMIĘ I NAZWISKO	PODPIS
	JANUSZ MARCINKOWSKI	
SPRAWDZAJĄCY		
WYKONAŁ	SEBASTIAN MICHALAK	
TYTUŁ RYSUNKU	PRZEKROJE POPRZECZNE Rudunki Etap II km 9+652,00	
DATA		NR RYSUNKU
SIERPIEŃ 2014 r.		4.5.
		SKALA
		1:100